



























Platí pouze se sdělením číslo 0102345891.

Zakreslené polohy zařízení v příloze jsou pouze informativní.

Situační výkres zájmového území (klad mapových listů)



Není-li zobrazena katastrální mapa, zadejte žádost znovu. Katastrální mapa je generována prostřednictvím externí WMS služby, jejíž provoz nezajišťuje společnost ČEZ Distribuce, a. s.

| LEGENDA | | | |
|---|--------------------------------------|---|---|
|  | Podzemní vedení NN do 1 kV |  | Nadzemní síť pro elektronickou komunikaci |
|  | Nadzemní vedení NN do 1 kV |  | Podzemní síť pro elektronickou komunikaci |
|  | Podzemní vedení VN do 35 kV |  | HDPE trubka |
|  | Nadzemní vedení VN do 35 kV | Souběhy sítí pro elektronickou komunikaci s energetickými sítěmi: | |
|  | Podzemní vedení VVN 110 kV |  | Souběh s podzemním vedením NN do 1 kV |
|  | Nadzemní vedení VVN 110 kV |  | Souběh s nadzemním vedením NN do 1 kV |
|  | NN přívod odběratele |  | Souběh s podzemním vedením VN do 35 kV |
|  | Zařízení technické infrastruktury |  | Souběh s nadzemním vedením VN do 35 kV |
|  | Cizí energetické vedení |  | Souběh s podzemním vedením VVN 110 kV |
|  | Zájmové území |  | Souběh s nadzemním vedením VVN 110 kV |
|  | Stanice do 52 kV - stožárová | | |
|  | Stanice do 52 kV - zděná | | |
|  | Transformovna (nad 52 kV) | | |
|  | Probíhající investice ČEZ Distribuce | | |
|  | Stanice ČEZ Distribuce ve výstavbě | | |
|  | Zařízení ČEZ Distribuce ve výstavbě | | |
|  | Hranice katastrálního území | | |